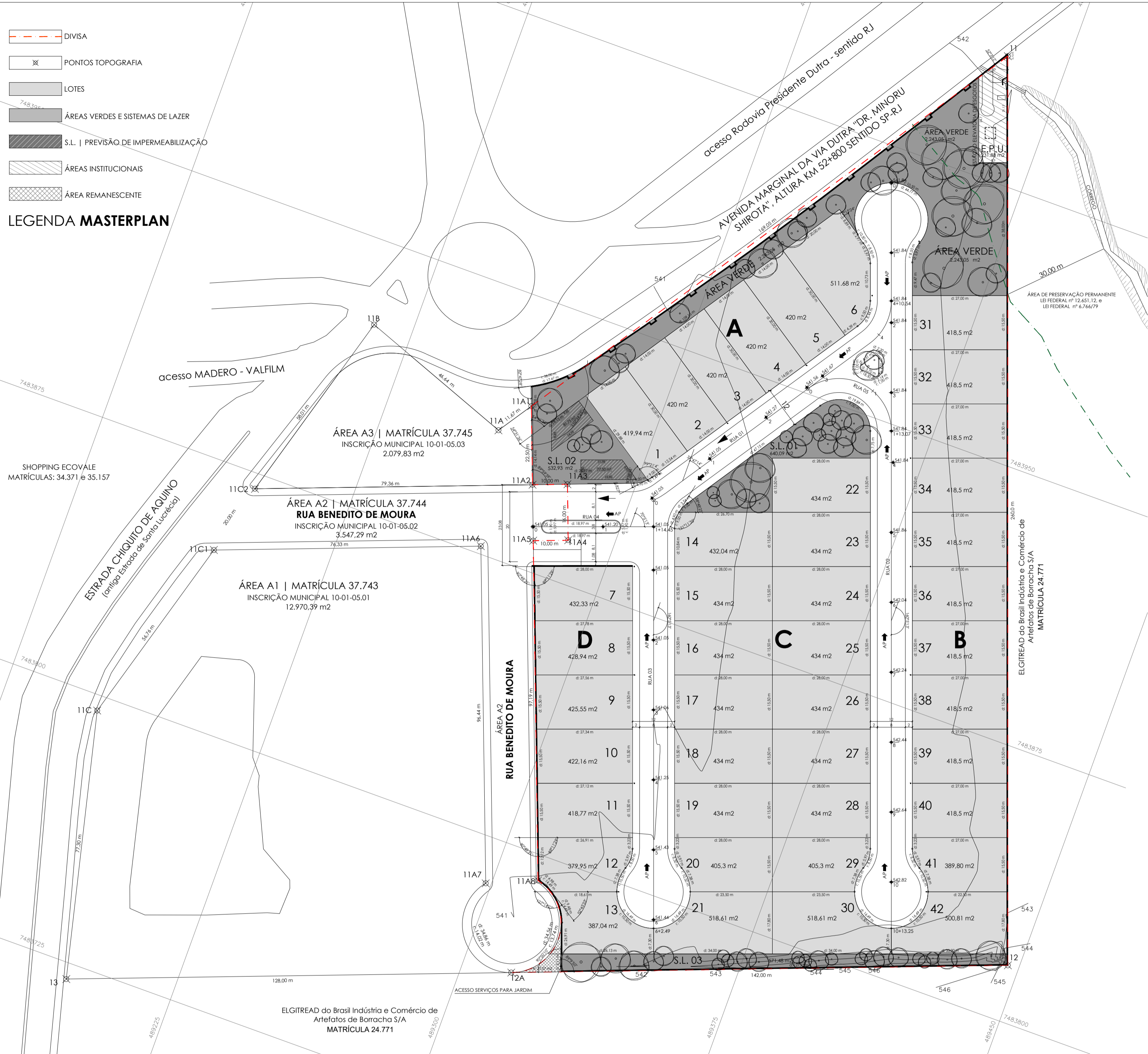
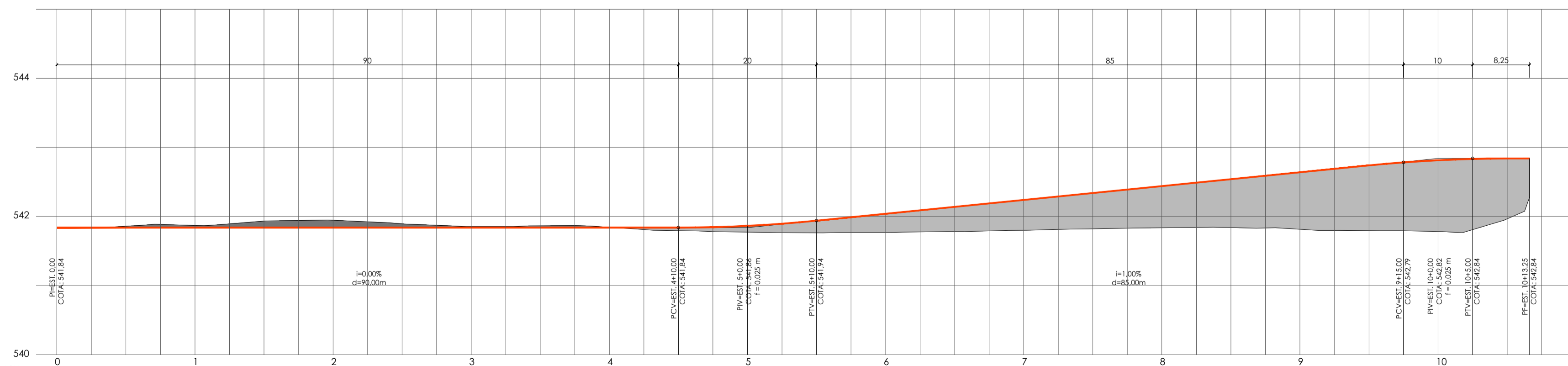


- DIVISA
- PONTOS TOPOGRAFIA
- LOTES
- ÁREAS VERDES E SISTEMAS DE LAZER
- S.L. | PREVISÃO DE IMPERMEABILIZAÇÃO
- ÁREAS INSTITUCIONAIS
- ÁREA REMANESCENTE

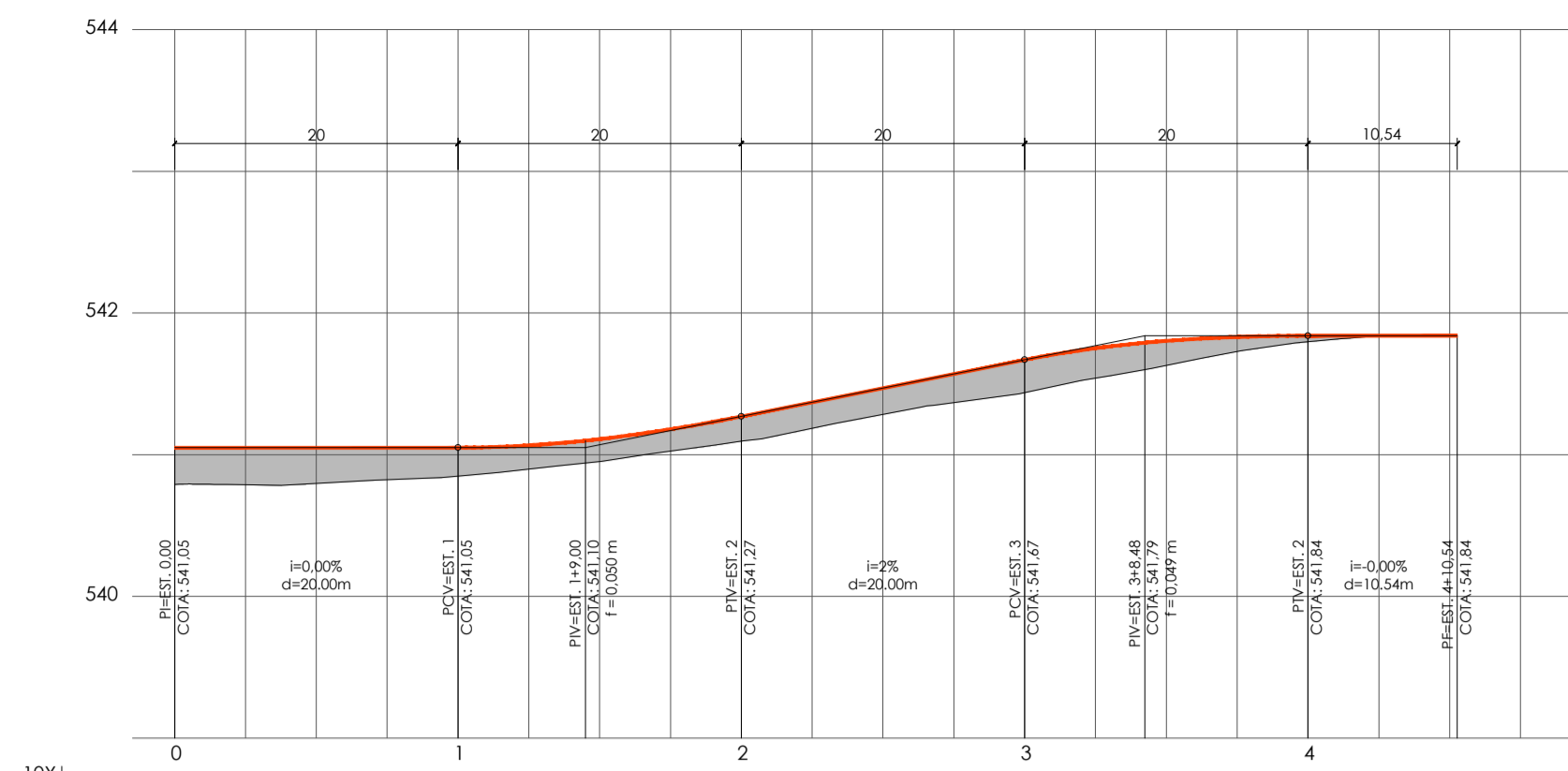
**LEGENDA MASTERPLAN**



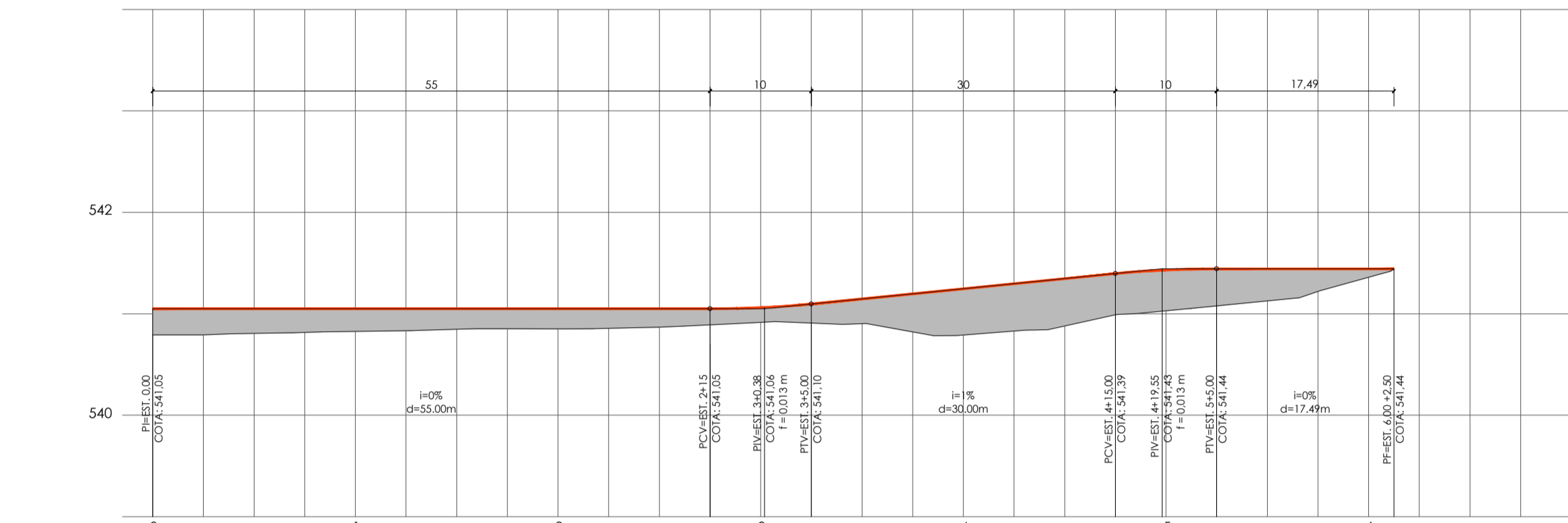
**PLANTA MASTERPLAN**  
1:1750



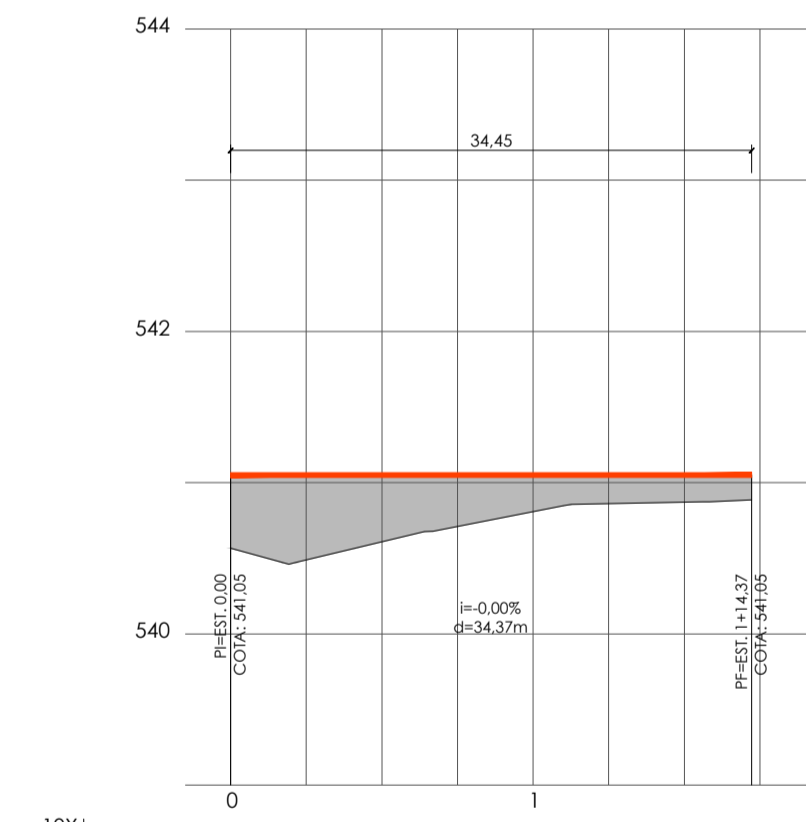
**PERFIL LONGITUDINAL RUA 02**  
1:1500



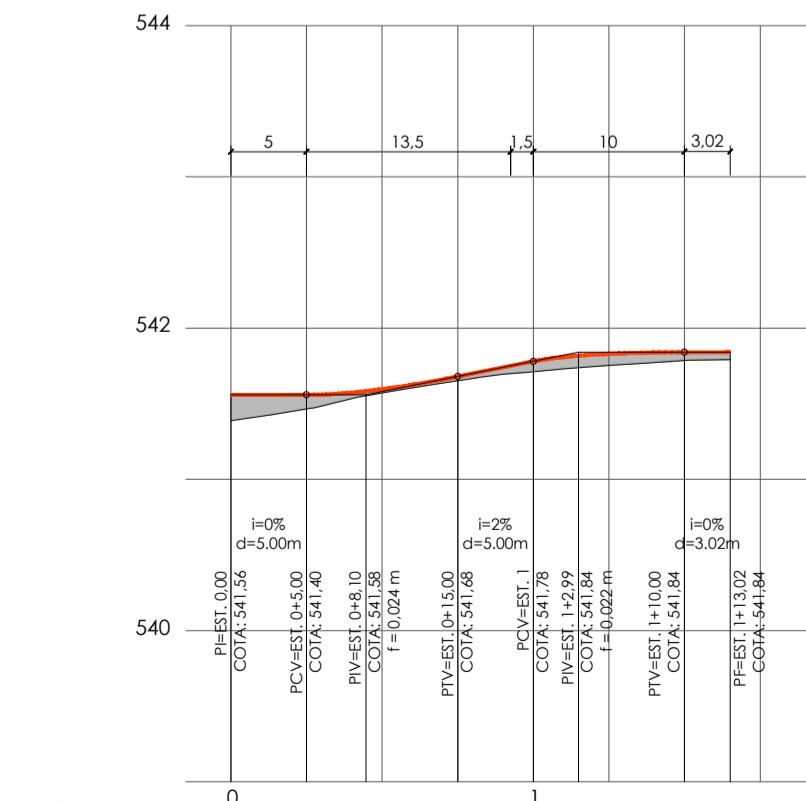
**PERFIL LONGITUDINAL RUA 01**  
1:1500



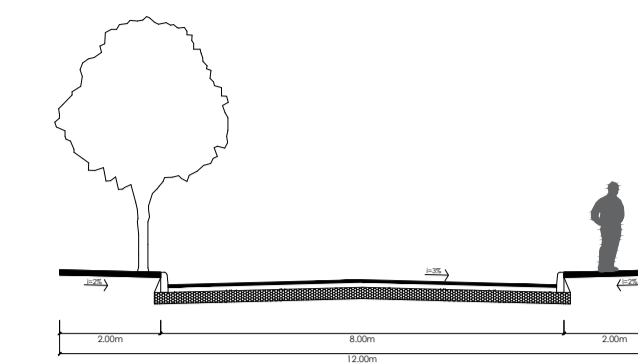
**PERFIL LONGITUDINAL RUA 03**  
1:1500



**PERFIL LONGITUDINAL RUA 04**  
1:1500



**PERFIL LONGITUDINAL RUA 05**  
1:1500



**PERFIL TRANSVERSAL RUA TÍPICA**  
1:1150

**LEGENDA PERFIS LONGITUDINAIS**

- GREIDE
- PERFIL NATURAL
- PROLONGAMENTOS NAS CURVAS VERTICAIS
- CORTE
- ATERRO

**PROJETO URBANÍSTICO**

FOLHA  
**01** / 01

ESCALA 1:750 E INDICADA

OBRA: LOTEAMENTO RESIDENCIAL  
 NOME: ÁTRIO DE LORENA  
 PROPRIETÁRIO: ÁTRIO DE LORENA LOTEAMENTO RESIDENCIAL LTDA.  
 LOCAL: terreno na Matrícula 37.746, Inscrição Municipal 10-01-05 Remanescente da Matrícula 30.700  
 ENDEREÇO: Rua Benedito de Moura, S/N, MATRÍCULA 37.744 Inscrição Municipal 10-01-05.02/ Lorena - SP



LORENA, 04 DE DEZEMBRO DE 2018 DE ACORDO:

ÁTRIO DE LORENA LOTEAMENTO RESIDENCIAL LTDA.  
 CNPJ 27.762.659/0001/05

AUTOR E RESPONSÁVEL TÉCNICO DO PROJETO:

CARLOS EDUARDO BUENO GARCIA  
 CAU 488356-5  
 RRT 6272058  
 IM 30397

ESPECIFICAÇÃO	ÁREAS (m <sup>2</sup> )	%
1. Lotes (42) (quarenta e dois)	18.069,83	64,21
2. Áreas Públicas		
2.1 - Sistema Viário	5.851,90	20,79
2.2 - Áreas Institucionais [Equip. Púb. Com. e Urb.]	231,88	0,82
2.3 - Espaços livres de uso público		
2.3.1 - Áreas Verdes / APP	2.243,05	7,97
2.3.3 - Sistemas de Lazer	1.707,26	6,07
<b>3. Área Loteada</b>	<b>28.103,92</b>	<b>100,00</b>
4. Área Remanescente	37,07	
<b>Total da Gleba</b>	<b>28.140,99</b>	

APROVAÇÕES